

# BURGAS



**Ayuntamiento, Catedral de San Cirilo y Metodio, Iglesia Armenia, Museo Histórico, Ruta por la ciudad, Estación Ivan Vazov, Puerto de Burgas, y Garden Beach.**

5-11-2019



Localidad que atrae a miles de turistas por sus playas, de gran anchura y calidad de sus aguas aunque disponga de Puerto y refinería. Y en centro de la ciudad, puedes visitar algunos de sus templos y museos. Conserva una numerosa arquitectura de edificios del S. XIX  
<http://misviajess.wordpress.com/>



Croquis itinerario visitas, plano empleado uno de un folleto turístico.



Datos para organizarse con anticipación al viaje:

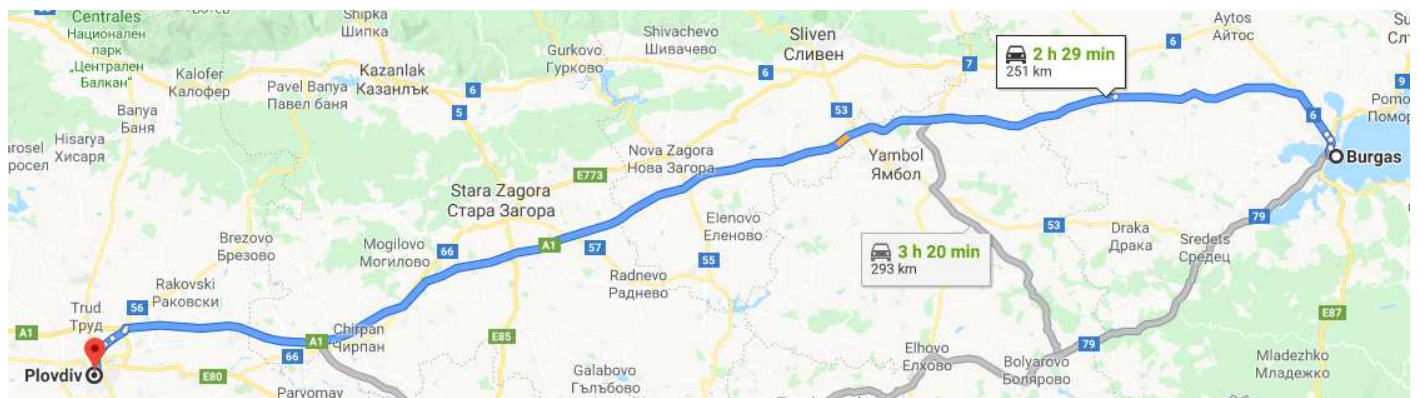
- Ayuntamiento District Court of Burgas, ul. "Aleksandrovska" 101, 8000 Burgas Center, Burgas, 9   
 Latitud: 42° 29' 55.01' N / Longitud: 27° 28' 16.134 E
- Catedral de San Cirilo y Metodio, ul. "Slavyanska" 69, 8000 Burgas 9 Latitud: 42° 29'

BURGAS Ayuntamiento, Catedral de San Cirilo y Metodio, Iglesia Armenia, Museo Histórico, Ruta por la ciudad, Estación Iván Vazov, Puerto de Burgas, y Garden Beach.

46.381' N / Longitud: 27° 28' 27.354" E

-  Armenian Apostolic and Orthodox Church, ul. "Mihail Lermontov" 20, 8000 Burgas Center, Burgas  9 
-    Latitud: 42° 29' 35.438 N / Longitud: 27° 28' 6.548" E
-  Museo Etnográfico, Calle Slavyanska 69, Burgas  +359 56 84 25 87    3 lev.  10:00 a 17:30
- de lunes a viernes  Latitud: 42° 29' 45.356 N / Longitud: 27° 28' 29.413E
-  Galería de Arte, c/ Mitropolit Simeon 24, Burgas  359 56 825 772. <http://www.burgas.net/art/>  
-  €  9 a 12 y de 14 a 18 de lunes a sábado.  Latitud:
-  Natural History Museum of Burgas, ul. "Konstantin Fotinov" 30, 8000 Burgas Center, Burgas  9   5
- levas 3 museos 8 levass  Domingo y lunes: cerrado,  Latitud: 42° 29' 40.664 N / Longitud: 27° 28' 28.132E
-  Aqua Hotel, бул. Демокрация, комплекс Лазур, 8000 Burgas  9    €   Latitud:
-  Sea Garden, кв. Акациите, 8001 Бургас  9    Latitud: 42° 29' 53.899" N y Longitud: 27° 28' 52.742" O
-  Universidad, ул. „Александровска“, Burgas Center  9   Latitud: 42° 29' 42.249" N y Longitud: 27° 28' 18.657" O
-  Lago Atanasovsko, кв. Акациите, 8018 Бургас  9    24h.  Latitud: 42° 30' 56.085" N y Longitud: 27° 28' 27.868" O
-  Garden Beach, Централен плаж, велоалея, ЦГЧ, 8001 Бургас  9    24h.  Latitud: 42° 29' 30.433" N y Longitud: 27° 28' 54.519" O
-  Oficina de Turismo, c/ Calle Alexandrovska 26, Burgas  +359 56 84 09 15 [obshtina@burgas.bg](mailto:obshtina@burgas.bg)  Latitud: 42° 30' 21.816" N y Longitud: 27° 28' 4.116" O

Salimos de Plodiv al final de la mañana y tomamos la A1 con una duración de 2 h 29 min (251 km)



📍 Recorrido de Plodiv a Burgas con Google.

Pero hacemos una parada a unos 63 km saliendo de la A1 en Chateau-Hotel Trendafiloff en Chirpan que está en un desvío en Trakia Highway Stara Zagora muy cerca de la A1 para ir a comer.



Enclavado en una loma y rodeado de sus viñedos se encuentra este pequeño chateau que nos sirve como parada y lugar para la comida.

BURGAS Ayuntamiento, Catedral de San Cirilo y Metodio, Iglesia Armenia, Museo Histórico, Ruta por la ciudad, Estación Iván Vazov, Puerto de Burgas, y Garden Beach.

3





❶ Salida de la A1, primera señalización. ❷ Junto a la A1 la señal de Chipan y las distancia de 4km al Chateau.



❸ Panorámica de las instalaciones de los viñedos y el Chateau.

Con unas instalaciones muy pequeñas de bodega, sala de catas y que se complementa con el restaurante y el hotel con piscina



❹ Otra vista de sus viñedos y las instalaciones del hotel.

❺ Parte posterior con aparcamiento.

Visitamos rápida mente la bodega que además por ser de construcción moderna pierde el encanto de las tradicionales...



❻ Una parte de las bodegas. ❼ Recepción con la publicidad de sus vinos y viñedos. ❽ El bar-cafetería.

Verdaderamente bien equipado y con una decoración clásica en sus salones dimos cuenta con el menú que tenían.



❶ Lateral de Bar.

❷ Salón comedor. ❸ Lateral de los salones al mirador de los jardines y piscina.

Chateau "Trendafiloff" cultiva unos 100 acres de viñedos propios. La bodega está especializada en la producción de "Cabernet Sauvignon", "Merlot", "Shyras y Cabernet Sauvignon", "Chardonnay", "Muscat Ottonel", "Rose".



❹ Panorámica de su piscina.

Para aquellos que tengan tiempo o pernocten, en las proximidades esta un complejo arqueológico y la fortaleza de Karasura se hallan a 5 minutos con el coche.

Continuamos tras comer hacia Burgas... que nos sorprende a su entrada con grandes y disperso edificios a su entrada junto con grandes vías de tránsito.



❺ Grandes avenidas con inmensos espacios verdes entre ellas. ❻ Y llegamos a una gigantesca rotonda donde confluye la Ctra. 9 bul. Stefan Stambolov, con Niloña Petkof y Georgi Minkof.

Toda esta parte que recorreremos, vemos edificios modernos con la particularidad de estar un poco aislados unos con otros, por lo que no da sensación de una masificación constructiva.



❶ Estanque central de esta rotonda. ❷ Que tiene la particularidad de una gran parte diseñó de un paso elevado para las personas para atravesarla. ❸ Continuamos hasta llegar a un cruce con.

Y nos trasladamos al hotel casi pegado a Stefan Stambolov.



❶ Algunas estatuas en los jardines centrales de las avenidas ❷ Otra junto a una fachada con motivos de aeronáutica. ❸ Fachada del Hotel Aqua.



## Burgas

Situada a orillas del Mar Negro es la segunda en importancia de esta costa y la cuarta del país. Está la ciudad rodeada de lagos con una buena red de sus calles, que hace que uno transite por ellas sin apenas preguntar. No es una ciudad como destino turístico, si no es por sus playas en época vacacional, o para desde ella dirigirse a Veliko Tarnovo, a Varna, Kazanlak o para descubrir la costa del Mar Negro.

Tiene unos orígenes tracios, y aquí existió un balneario romano de la Colonia Flavia Deultemsium.

Tomamos un taxi para acercarnos al centro donde se encuentran los monumentos más significativos a visitar, tomando una de las dos arterias que llegan al centro, Stefan Stambolov.

Y desde aquí realizamos de forma peatonal las visitas, que habíamos preparado para no recorrer grandes distancias, agrupándolas por proximidad de unas con otras.



## Ayuntamiento - District Court of Burgas



Esta ciudad que en esta zona centro ha mantenido su construcción del S. XIX y principios del XX, dispone de una arquitectura modernista-clásica en su Ayuntamiento.





❶ Como todo lugar que se precie de ser muy visitado... no se salva de las manifestaciones. ❷ Su fachada destacan las colosales columnas que albergan un estrecho pórtico. ❸ Con unas columnas estriadas y capiteles ligeramente campaniformes.

Este edificio de blanco impoluto posee cinco plantas y con una disposición cuadrangular con un patio cerrado con una claraboya en su interior. Por una lateral esta la calle Stefan Stambolov y en la parte opuesta Aleksandreovska, la primera con vial de circulación y la segunda gran parte de ella es un paseo peatonal con diferentes monumentos



❶ Ahora la fachada sin manifestación. ❷ En su parte superior posee una galería bajo su alero de seis ventanas adinteladas. ❸ Capiteles que parecen basas invertidas

La ciudad se liberó del poder turco el 6 de febrero de 1878 gracias al ejército ruso. Continuamos paseando por Slavyanska hasta la plaza "Sveti Sveti Kiril I Metodiy" el templo...



❶ Panorámica de esta inmensa plaza ante la catedral local.



## Catedral de San Cirilo y San Metodio.



Este templo se construyó entre 1894 y 1907 por el mismo arquitecto (el arquitecto italiano Ricardo Toscani.) que diseñó la sinagoga, y es la iglesia ortodoxa más grande de Burgas.



❶ La catedral preside de forma notoria esta plaza.

Es de planta basilical de tres naves construida en piedra gris, en su machada su cuerpo central se queda cerrado por las dos torres que posee en sus ángulos y que domina esta plaza de la parte vieja de Burgas.

Los titulares del templo, los hermanos Cirilo y Metodio convirtieron a la gente de Bulgaria, además de que inventaron el alfabeto eslavo.

Sus naves soportadas con pilastras y con columnas de mármol, que soportan la cúpula que dispone el crucero, amplio presbiterio y sus tres cabecera poligonales sobresaliendo en anchura la central, en las naves laterales dispone de un par de cúpulas pequeñas antes del crucero y otras dos pasado los brazos del mismo.



❶ Lateral izquierdo del templo. ❷ Este mismo lado con la puerta que posee en el brazo del crucero y sus granes ventanales en la parte inferior. ❸ Hastial del templo con sus dos torres. Un incendio en el año 1953 motivo restauras esta fachada por completo.

En su interior se encuentra un iconostasio tallado con estilo y antiguos frescos conservados.



❶ Lateral inferior de la torre izquierda. ❷ Donde se encuentra un monumento de un eclesiástico de la catedral. ❸ - ❹ Composición de la fachada sobre una superficie con escaleras en su perímetro.

En esta fachada se puede observar por dentro las vidrieras con los santos patronos que realizaron los artistas búlgaros Gyudzhenkov y Kozuharov, que también ejecutaron las de la catedral de Alexander Nevski de Sofía.





❶ Las torres culminan con un cuerpo octogonal y sus ventanas con celosías de laminillas de madera. ❷ Bajo el primer cuerpo del campanario estas ventanas bíforas de medio punto con columnas y capiteles de mármol blanco. ❸ Primer cuerpo del campanario con ventanas dobles de mármol blanco. ❹ Detalle de su gran cúpula central y de las pequeñas que hay en las naves laterales.



❶ Su puerta central está realizada en mármol. ❷ Detalle de los capiteles y entablamento de las dos columnas adosadas, una recta y otra redonda. ❸ Las columnas interiores tienen un labrado con tramos oblicuos... ❹ Y en las hojas las imágenes de los hermanos Cirilo y Metodio.

Continuamos por esta calle Slavyanska y giramos a la derecha por Kostantin Fotinov y girando a la izquierda en Georgi Kirnovh y en la esquina con ul. "Mihail Lermontov" 31, se encuentra...

 **Museo Historical Exposition** 

Este es el lugar adecuado para aprender más sobre la historia pasada y presente de la ciudad y región de Burgas, que se presenta animada con fotos, documentos y otras exhibiciones originales.



❶ Cartel informativo del Museo. ❷ Es un edificio de dos plantas y bajos. ❸ Con su fachada almohadillada y sobre la puerta posee un balcón, y coronada con un frontis triangular.

Otro apartado en la Exposición Histórica, es la colección de íconos del Renacimiento búlgaro, viejos libros impresos, manuscritos y una placa de la iglesia del siglo XIX. La Exposición Histórica también es el lugar preferido para exhibiciones exclusivas de invitados.

Hay otro Museo el Etnográfico, en calle Slavyanska 69. Y el Museo Arqueológico en calle de Aleko Bogoridi 21.

Por la misma calle del museo Mihali Lermontov, seguimos hasta un parque el Garden Hotel Bulgaria y un lado del mismo con esta calle se encuentra... Vzrazhdane St. 24



## Iglesia Armenia Apostólica



Esta Iglesia Armenia construida en 1855, consta de una sola nave y con una cabecera semicircular.



❶ Lateral del Evangelio abierto con tres ventanas de medio punto. ❷ Monumento a las víctimas del genocidio armenio en 1915. ❸ Lápida en este lateral.

Su interior con una bóveda rebajada y en su cabecera semicircular de horno con un retablitto avenarado con la Virgen y el Niño y a los lados dos hornacinas aveneradas, el espacio del presbiterio esta elevado y cerrado con una verja baja de madera.



❶ Perspectiva del templo. En el lugar de esta iglesia había una pequeña iglesia armenia que fue visitada en 1673 por Mardiros de Crimea, destacado poeta y líder de la diócesis de Crimea, que viajaba a Jerusalén. ❷ Su torre se alza sobre la puerta principal creando un pórtico, es de tres cuerpos de planta cuadrada. ❸ Y el último cuerpo octogonal con ventanales de medio punto y sus cúpula esta facetada con rombos.

En una esquina de esta parte ajardinada se encuentra la Oficina de Turismo local. Tourist Infomation Centre, бул. Христо Ботев, 8000 Burgas Center.

Recorreremos estas calles del centro donde los comercios son numerosos los mismo que en estas calles peatonales los modernos y originales bancos para sentarse.



❶ Los cuatro puntos cardinales con la rotulación de Europa y Bulgaria. ❷ Calles con animadas terrazas. ❸ Y edificios impecablemente restaurados. ❹ Arco con un relieve eclesiástico en Comnet Bulgaria Holding

## Nuestro paseo sigue por ul. "Aleksandrovska" ул.Александровска



❶ Esta calle peatonal de ul. "Aleksandrovska" . ❷ En uno de sus espacios abiertos se encuentra el Monumento Alyosha. ❸ Monumento al ejército soviético, Burgas, 1953.



❶ Seguimos paseando por estas calles peatonales. ❷ En las que la vegetación no falta por sus árboles. ❸ Y nos volvemos por donde hemos recorrido.

**Esta arteria cruza casi todo el centro y nos lleva hacia la Estación de Ferrocarril y el puerto.**



❶ Encuentras numerosos edificios de los S. XIX. ❷ Plaza con surtidores que emergen desde la acera. ❸ Situada en ul. "Aleksandrovska" con ul Uspenska.



## Estación de Burgas

LIBRE  
GRATIS

En el año 1903 llegó el ferrocarril a Burgas. La red ferroviaria de Bulgaria es operada por los Ferrocarriles Estatales de Bulgaria (BDZ).



❶ La estación ubicada en el bulevar de Iván Vazov. ❷ Es un edificio con planta en L, en el tramo más corto se eleva su torre de planta cuadrada.

En su interior dado que su trayecto termina y empieza en la misma, dispone de cuatro plataformas con dobles vías.



❶ Torre coronada con un chapitel y que en sus cuatro caras posee relojes y balcones. ❷ La puerta principal da a este lateral de este bulevar. ❸ La estación vista desde la plaza Tsantsa Yoanna.

Junto a la estación esta la entrada al puerto.



## Puerto

LIBRE  
GRATIS


Hoy día su puerto es el más grande de Bulgaria que le ha proporcionado un desarrollo económico, se inauguró simultáneamente con el ferrocarril en 1903.



❶ Jardines junto a plaza Tsantsa Yoanna. ❷ Monumento al viajero con esta maleta llena de conchas. ❸ Los tinglados del Puerto.


BURGAS Ayuntamiento, Catedral de San Cirilo y Metodio, Iglesia Armenia, Museo Histórico, Ruta por la ciudad, Estación Iván Vazov, Puerto de Burgas, y Garden Beach.

La mayoría de los edificios fueron construidos con la influencia soviética de aquellos años.



❶ Otro lateral de un pantalán del puerto. ❷ El edificio del puerto de planta rectangular con una torre troco cónica en cada uno de sus ángulos y un gran patio interior. ❸ Fachada a ul Knyaz Alexander Batenberg.

Seguimos paseando por Knyaz Alexander Batenberg, hacia una de sus playas...



❶ Otro de los edificio del Puerto de Burgas. ❷ Que posee una fachada esgrafiada. ❸ Al final de este bulevar y ante una rotonda esta el Gran Hotel Primorez.

Y tomamos al calle ul. 6 ti Septemvri, que nos lleva al principio de la...



Es una playa alargada que en su parte posterior dispone de gran vegetación arbórea y a continuación, se eleva el terreno con un gran parque lineal, en esta plataforma elevada.



❶ Corredor de acceso a la playa en Градски Парк Зад Хотел Приморец. ❷ Dotada esta playa con una arena finísima blanca. El área de arena activa neta es de 60711 m<sup>2</sup> con una anchura de 38m.



1 Tiene una dimensión que en los días con más bañistas no será una congestión por la extensión que tiene..

Esta es una zona ideal para el buceo.



1 Zona reservada de pago. 2 Punto informativo de los sectores de la playa. 3 Una vista de la playa con el horizonte se vislumbra Rosenets Park.

Subimos al parque que hay paralelo a la playa...




Este parque situado de forma elevada sobre la playa y en uno de los barrios (el Lazur) más populares de la localidad. Subimos al mismo y vamos paseando hasta un balcón donde se divisa toda la extensión de la playa y su bahía.



1 Llegando al balcón y en el fondo el Burgas Bridge. 2 Balcón mirador con las instalaciones de Sea Casino debajo. En este mirador se encuentra el monumento junto a las escaleras de El Sailor. Este casino fue diseñado por Dimitar Fingov en 1938. 3 Y la parte que hemos recorrido desde nuestra entrada en la playa. . Durante julio y agosto, la playa cercana al Sea Garden acoge el Burgas Sand Fest, cuya entrada es gratis para ver las increíbles esculturas de arena creadas por artistas de todo el mundo.

Este parque va recorriendo la línea de la costa mediante los sederos a la sombra de los árboles y sus parterres de flores.

En los meses de verano, se suceden las exposiciones al aire libre, como los espectáculos de música en vivo, un lugar fresco y agradable para pasar un rato después de un día de playa. En el principio del parte dispone de un pequeño teatro al aire libre.



① Uno de los paseos.

② Monumento con una inscripción.

③ Rotonda con un gran fuente en su interior.

Es un parque longitudinal entre los monumentos posee el más importante es el de Alexander Pushkin, creada por Petko Zadgorski. También el Panteón Memorial.



① Una glorieta llena de flores con el monumento a ....

② ¿?.

③ Salida o entrada al parque por bul. Demokratsia, y la de enfrente bul. Aleko Bogoridi.

El parque limita al sur con el lago Atanasovsko, saliendo del mismo a mano derecha.



① Caminamos hacia el sur del parque.

② Y las construcciones de viviendas al otro lado del parque.

③ Salimos del parque a la calle bul. Demokratsia.

Con lo que damos por finalizado el día y volvemos al hotel.

También puedes encontrar en este blog:

- ETARA
- KAZANLAK
- LOVECH
- MONASTERIO DE RILA.....

- VELIKO TARNOVO Recorrido ciudad, Iglesia Santa Constantina y Elena, Edificio del Consejo de Auditoría Regional, Fortaleza Tsarevets, Iglesia Patriarcal del Santísimo Salvador, Palacio del Patriarca, y Murallas. Y en ARBASSANI Iglesia de la Natividad. <https://salidaonlinetravel.files.wordpress.com/2019/11/veliko-tarnovo.pdf>

**Espero te sea de utilidad esta información.**



**Y si tu afición son los Viajes y el Románico, aquí podrás encontrar interesantes informaciones:**



<http://crismonen.wordpress.com/>



<http://loscaminosdelatierra.wordpress.com/>



<http://estelasesen.wordpress.com/>



<http://misellos.wordpress.com/>



<http://losgigantesycabezudos.wordpress.com/>



<http://sepulcrode.wordpress.com/>



<http://lascatedrales.wordpress.com/>



<https://castillode.wordpress.com/>



<http://loscaminosdelatierra.wordpress.com/>



<https://loscaminosdesantiago.files.wordpress.com/2012/02/tus-fotos-del-camino.pdf>



<http://loscaminosdesantiago.wordpress.com/>



<http://misviajess.wordpress.com/>

BURGAS Ayuntamiento, Catedral de San Cirilo y Metodio, Iglesia Armenia, Museo Histórico, Ruta por la ciudad, Estación Iván Vazov, Puerto de Burgas, y Garden Beach.





<https://museode.wordpress.com/>



<https://loscaminosdesantiago.wordpress.com/los-caminos-y-el-romano/>



<http://virgenesromanicas.wordpress.com/>



<http://elrománicoen.wordpress.com/>



<http://elrománicoeu.wordpress.com/>



<http://relojesdesolen.wordpress.com/>