


TRYAVNA



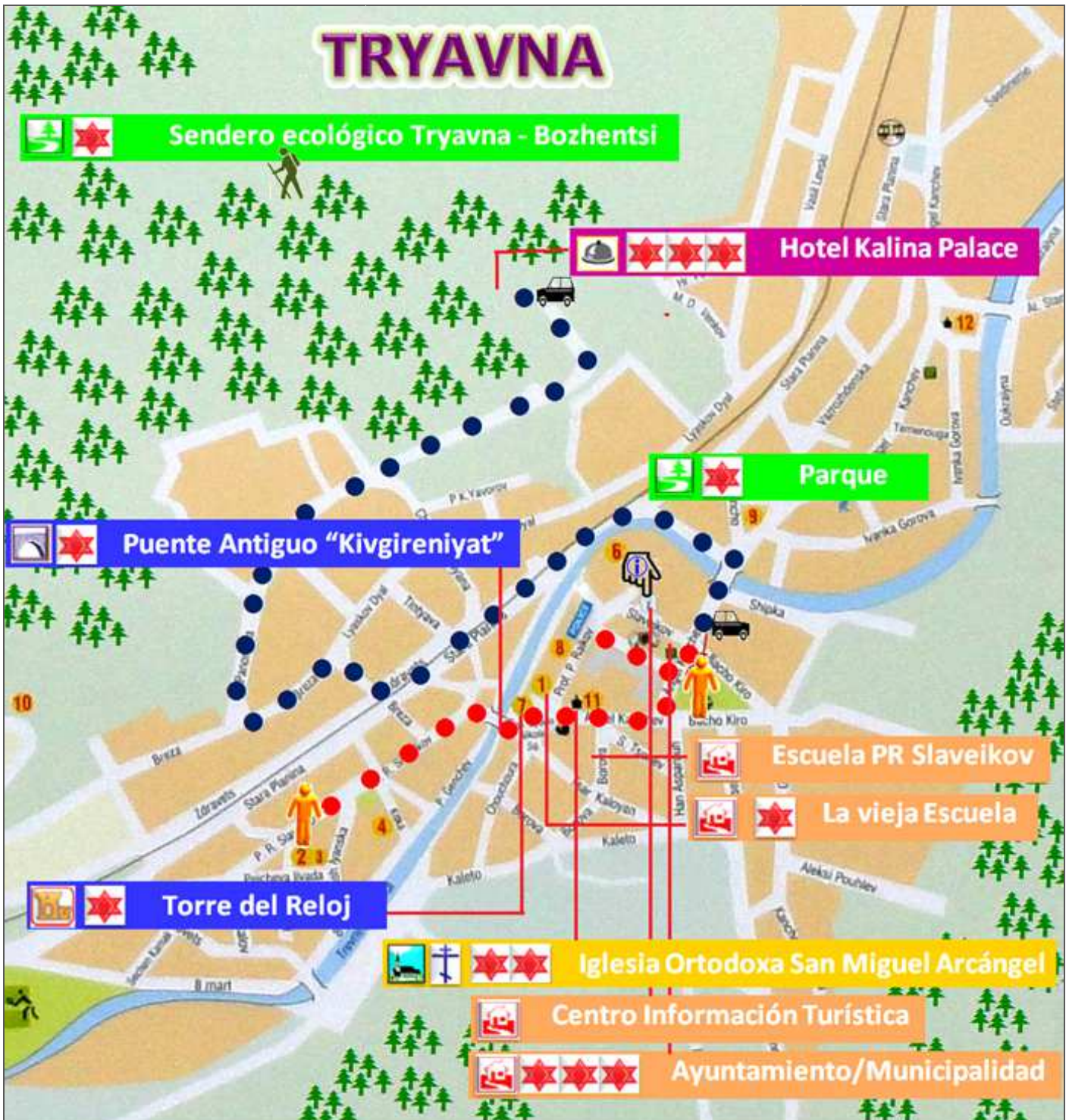
Municipalidad, Silvy's Place, Pz^a Capitán Dyado Nikola, Torre del Reloj, Iglesia Ortodoxa de San Miguel, y su Casco Viejo.

7-2-2020



Tryavna es una localidad ubicada en la parte central del país en las faldas de la parte norte de Stara Planina en los Balcanes centrales. Esta zona estuvo habitada por las tribus tracias. En esta localidad se fundó la Escuela de Arte de Tryavna en la época del renacimiento (S. XVIII-XIX) y cuenta con un rico patrimonio artístico.

<http://misviajess.wordpress.com/>



Croquis itinerario visitas, plano empleado de un poste informativo.



Datos para organizarse con anticipación al viaje:

- Ayuntamiento (Municipalidad), 5350 Angel Kunchev Str Tryavna, ☎ 0677/62496 📍 **Latitud: 42° 52' 3.43" N / Longitud: 25° 29' 31.83" E**
- Iglesia de Ortodoxa de San Miguel, 3 ул. „Проф. Пенчо Райков ☎ 9 ♿ LIBRE GRATIS 🕒 📍 **Latitud: 42° 51' 59.15" N / Longitud: 25° 29' 25.41" E**
- Museo de la talla en madera y arte etnográfico. calle Slaveykov 27 | Antigua casa de Daskalov ☎ 359 677 62166 ♿ LIBRE GRATIS 🕒 € 🕒 de 9 a 17h. 📍 **Latitud: 42° 51' 54,50" N / Longitud: 25° 29' 12.51" E**
- The Slaveykov Museum, 5350 Tryavna, ☎ ♿ € 🕒 de 9 a 17h. 📍 **Latitud: 42° 51' 0" N / Longitud: 25° 29' 23.28" E**
- Museo de la Vieja Escuela , Спомоно Школо (The Old School Museum), ул. „Prof. Pencho Raikov" 27, 5350 Tryavna ☎ 359 899 705 045 ♿ € 🕒 de 9 a 17 h. 📍 **Latitud: 42° 58.83" N / Longitud: 25° 25' 59.87" E**
- Torre del Reloj, Prof. Pencho Raikov" 27, 5350 Tryavna ☎ 9 ♿ LIBRE GRATIS 🕒 24h. 📍 **Latitud: 42° 51' 58.17" N / Longitud: 25° 29' 22.00" E**
- Puente antiguo «Kivgireniyat». ☎ 9 ♿ LIBRE GRATIS 🕒 24h. 📍 **Latitud: 42° 51' 58.56" N / Longitud: 25° 29' 20.67" E**
- Iglesia de Ortodoxa de San Jorge, ☎ 9 ♿ LIBRE GRATIS 🕒 📍 **Latitud:**
- Oficina de Turismo, Tryavna - Recreation and Tourism, Angel Kanchev 33, 5350 Tryavna ☎ 359 67 762 247 📍 **Latitud: 42° 52' 4.43" N / Longitud: 25° 29' 30.613" E**
- Albergue Zograf Hotel, 1 Petko Rachev Slaveykov Str. (Tryavna) 5350 ☎ 9 🕒 Cierre h € 📍 **Latitud: 42° 51' 58.82" N / Longitud: 25° 29' 19.03" E**

Desde Etara tomamos la 5 hasta Palauzovo que seguimos por la 552 que en 35' recorreremos los 25 km.



1 Algunas de las iglesias en el trascurso del viaje por las poblaciones que vamos pasando junto a la carretera. 2 Desvío a Tryavna a 17 km.

Todo el recorrido prácticamente es ir atravesando masas de vegetación y bosques que a ambos lados de la carretera, se integran con sus campos de cultivo. Y apreciando los núcleos rurales por los que vamos atravesando.



❶ Otro de los templos en el trayecto. ❷ Y entramos en la localidad. ❸ Donde se mezclan las construcciones antiguas de madera con las nuevas.



Tryavna



Esta pequeña localidad que pertenece a la Provincia de Gabrovo, de apenas 10.000 habitantes regada por el río Tryavna que la atraviesa de parte a parte y conectada con sus cuatro puentes



❶ Muchas de sus construcciones se encuentran entre la naturaleza. ❷ Su parte antigua, sus casa son normalmente de dos alturas. ❸ Monumento con dos bordadoras, parece.

Enseguida llegamos a su centro para aparcar tras cruzar el puente de los Maestros.



❶ En amplia zona verde se encuentra cruzada por el Puente de los Maestros. ❷ Cada escultura significa una actividad, este es un escultor. ❸ Panorámica de uno de los lados del puente con las esculturas.



Parque



En los alrededores del puente y en la parte posterior del centro de servicios hay unas zonas verdes.



❶ Esta representa a un Pintor. ❷ Cauce que cruza el puente, a la izquierda esta una superficie ajardinada. ❸ Esta figura debe ser la del constructor.

Junto al puente y el río esta el paseo de la Gloria Militar Búlgara con las hazañas desde la fundación del estado.

La visita de la ciudad con medio día que se dedique es suficiente, o para pernoctar en el camino al Mar Negro.

En esta localidad se encuentran algunas muestras de la arquitectura del renacimiento como las casas de Daskalov de 1804, de Slaveykov, de Raikov de 1846....



Ayuntamiento/Municipalidad



Un moderno edificio en un lateral de la plaza Pencho Slaveikov con cuatro plantas.



❶ Panorámica con el edificio del centro del ayuntamiento.

Dispone de cuatro plantas con los espacios abiertos de sus terrazas y el porche lateral.



❶ La moderna construcción del ayuntamiento, que está rodeada de jardines. ❷ En este lateral del edificio una pequeña puente. ❸ Con una jovial escultura de un niño que en este instante se ha rodeado de palomas.





❶ En este lateral ostenta cuatro emblemas de los cuarteles del escudo de la ciudad. ❷ En su parte posterior continúan las zonas verdes con jardines.

En este amplio espacio abierto que junto al edificio de la Municipalidad, se encuentra el centro comercial...



Centro Información Turística



En este Centro Comercial Comunitario Pencho Slaveikov tenemos en un lateral su Oficina de Turismo.

También es un centro administrativo.

Y es el lugar adecuado para iniciar el recorrido por la parte vieja de Tryavna donde se encuentra la mayoría de los lugares interesantes por visitar.



❶ Toda las construcciones junto a la plaza del ayuntamiento son de reciente construcción. ❷ Fachada del Centro Comercial Comunitario Pencho Slaveikov.

Nos sorprendió que en esta plaza al poco de llegar se reuniera la gente y comenzaran a bailar algunos de sus bailes populares.



❶ Monumento de Pencho Slaveikov. ❷ Este poeta búlgaro lo encontramos también en las monedas de 2 levas. ❸ Otra escultura con un hombre tocando una flauta.

Dispone este espacio algunas esculturas y tras el edificio del centro comercial se encuentra la oficina de Turismo local.





❶ Escultura femenina en el patio interior de este centro administrativo. ❷ Ante la gran explanada del centro se ha puesto música y los grupos de personas comienzan a bailar. ❸ Al final hasta algunos de los turistas se unieron en los bailes.

Continuamos y en la calle Ангел Кънчев 19, se encuentra ...



Escuela PR Slaveikov

LIBRE
GRATIS

Es un centro de educación secundaria local es una construcción de dos plantas y con un patio interior.

Petko Rachev Slaveikov High School Tryavna es una escuela con una historia de 179 años.



❶ La fachada principal que da a la plaza. ❷ Su cuerpo central está ligeramente adelantado. ❸ En frente de su entrada posee dos bustos.



❶ Busto ante la puerta de la Escuela. ❷ Fuente Raykova. Nikola Raykov fue comerciante local, además construyo caminos y fuentes como esta. Con una inscripción "Hice esta fuente como un monumento, nació en 1807-1903 Tryavna". ❸ Monumento a Petko Slaveikov. Fue un famoso escritor, y también poeta y periodista. ❹ Edificio de esta plaza.

En frente una amplia plaza con jardines y en uno de sus laterales con grandes terrazas y los establecimientos de hostelería.



① En las terrazas de la plaza mantienen como punto de reunión. ② En los distintos espacios de hostelería.

Ante este gran espacio abierto en sus laterales se muestran otros edificios con cierta singularidad.



① Plaza frente a la escuela y la fuente y el monumento de Petko Rachov Slaveikov. ② Con algunos edificios de la arquitectura renacentista que se han conservado. En ul. "Asenovtsi" nº 6

Continuamos por ul. "Asenovtsi" para seguir por ul. „Angel Kanchev y llegamos a Plaza del Capitán Dyado Nikola.

En sus edificios se aprecia que no han pasado los años y mantienen ese aspecto rustico que aportan sus elementos con los que se han realizado.



La vieja Escuela

LIBRE
GRATIS



① Museo de la vieja escuela. ② Antigua casa de las artesanías, en ella diversos artesanos ofrecen sus trabajos de orfebrería, cuero, cerámica, etc. En su patio interior diversos objetos del mundo agrícola, y elementos de madera tallada de edificios que han sido recuperados.

En el interior de la vieja Escuela se muestran en sus salas diferentes exposiciones a modo de museo etnográfico, con las características de este edificio, además de una exposición de relojes antiguos. Interesante ver su patio interior porticado de madera y con galerías abiertas en su primer piso.





❶ Este edificio construido entre 1936 y 1839 fue una de las primeras escuelas. ❷ Esta vieja escuela se le conoce la escuela Slaveykov por los numerosos cambios que realizó en las actividades de la misma. A la derecha la iglesia de San Miguel.

En esta plaza todos los edificios tienen un valor arquitectónico.



❶ El edificio de los artesanos en la calle del Profesor Pencho Raikov y frente a la iglesia del Arcángel San Miguel. ❷ A la derecha de la foto la Galería de Arte - M. Donde desde 1990 presenta a los artistas locales, y los estudiantes de la Escuela de Arte.

A la izquierda haciendo esquina con la calle ul. Profesor Pencho Raikov 3 ул. „Проф. Пенчо Райков se encuentra el templo de ...



Este templo se fundó en el S. XII, pero ha tenido algunas reconstrucciones, el templo fue quemado cuando el ataque de Kurdzhali a esta ciudad en 1798 la última en el año 1821, también está situada inferior al suelo de la calle varios metros.



❶ Frontal del templo que posee a cada lado de un porche. ❷ El campanario del templo se levanto en el año 1853. ❸ Sobre el templo la silueta de su campanario octogonal.

Con planta rectangular de 19,6 de largo y 11,5 de ancho, con tres naves separadas por arcos y columnas redondas de piedra, con nártex . que no podemos acceder al encontrarse cerrada.





❶ En uno de sus laterales posee un porche. ❷ En este lado esta su puerta de entrada que evidentemente está muy inferior al suelo de la calle. ❸ Sobre la misma la figura del Arcángel San Miguel luchando. ❹ El tejado de la iglesia está cubierto por lasas finas de piedra.

En una planta superior del templo posee un pequeño museo de iconos de los S. XVII y XVIII.



❶ Lateral con varias ventanas. ❷ En este lateral dispone de un amplio jardín. ❸ En un lateral esta el cementerio junto a la iglesia.

En su interior dispone de un iconostasio ejecutado por la familia Vitanov, y los frescos los realizó la familia Zahariev.



❶ Otro edificio en el lateral de la plaza. ❷ Todas las construcciones son de dos plantas. ❸ Curiosidad de corteza de este árbol. Que por visto en otros debe ser característica de esta especie.

En un ángulo de la plaza en dirección al puente viejo tenemos...



Esta torre de planta cuadrada es una construcción de 1814, sobre su primer cuerpo se alza uno con forma octogonal y culmina con un chapitel de madera abierto con su ventana y un cono de pizarra.

Exteriormente su primer cuerpo construido con piedras alargadas que parecen ladrillos y formadas en hileras, y con unas pequeñas aperturas de sus aspilleras.



❶ La plaza con la torre situada en un ángulo de la misma. ❷ Esta torre tiene una altura de 21 m. ❸ Rematada con un cuerpo octogonal y otro más pequeño de madera abierto.



❶ La empedrada calle de ul. Tsar Kaloyan. ❷ En este lateral la torre posee un reloj en su cuerpo octogonal. ❸ Lateral izdo.

Desde la plaza, tenemos por la calle lateral de ul. Tsar Kaloyan... que llegamos al puente “jorobado”.



Puente Antiguo “Kivgireniyat”



Este puente es la unión de las dos partes del casco antiguo de Tryavna, y el lugar de vista obligada, aunque el mismo no posea otro encanto que las construcciones de sus casas algunas poseen lajas de piedra en sus tejados y sus calles empedradas.

El puente dispone de una calzada empedrada como el resto de las calles.



❶ Edificio posterior a la torre del Reloj, y que da al curso del río. ❷ Construcciones con anchos aleros. ❸ La “joroba” del puente en la calle Tsar Kaloya y que cruza el río Tryavna.



Su cauce en esta época veraniega, es más bien escaso, y está encauzado con pretilos en el tramo que visitamos junto al puente.



❶ El cauce del río, al fondo la estación de ferrocarril. ❷ Su cauce no muy caudaloso por lo menos en esta época estival. ❸ Y los establecimientos que dan su parte posterior al río.

Dispone de tres arcos, siendo el central mucho mayor y en las enjutas de ellos otros arcos de medio punto, y une las dos zonas del casco antiguo.



❶ Una de las construcciones junto al puente. ❷ Y desde el lado opuesto una vez cruzado. ❸ El curso del río Tryavna.

Nada más cruzar el puente me llamó la atención encontrar un hospedaje que indicara que estoy en el Camino de Santiago.



❶ Fachada del establecimiento hotelero. ❷ Con el azulejo que orienta la dirección del camino (aunque aquí esta puesta de forma vertical). ❸ Algunos trozos de pinturas en el hall del hotel.

Me interesado por conocer la información sobre el Camino de Santiago, su itinerario por Tryavna, las imágenes del patrón Santiago, y que recuerdos del apóstol poseen, pero hasta la fecha no lo he conseguido en los sitios a los que he escrito.





❶ Acceso a sus instalaciones.

❷ ¿?.

❸ Espacio de la recepción.

Continuamos cruzando esta parte del casco viejo por улица Петко Р. Славейков con algunos edificios relativamente antiguos.



❶ Por la calle улица Петко Р. Славейков.

❷ Sus tejados cubiertos con lajas de piedras.

❸ Otro de estos edificios antiguos.

Concluimos la vista del casco antiguo de Tryavna, que no es muy grande pero precioso por la conservación de sus edificios, unos por establecimientos dedicados al turismo y otros como museos o galerías de arte y que normalmente están sus calles muy animadas. Volvemos por donde hemos venido, para ir hacia el hotel...



❶ La calle Tsar Kaloyan con el puente Kivgireniyat al fondo.

❷ La mayoría de los establecimientos están volcados al turismo.

Tras finalizar la visita de sus Casco Viejo, volvemos a cruzar el puente de los Maestros, dejamos a nuestra izquierda el Museo de Arte Asiático y Africano al otro lado del cauce, en busca del hotel donde pernoctaremos.

Situado en la falda de la montaña rodeado de una importante masa forestal, por lo que volveremos a cruzar el cauce y las vías del ferrocarril.



❶ Al fondo, tras el Centro Administrativo el edificio del Museo de Arte Asiático y Africano. ❷ En este museo se expone la colección de 300 objetos de mas que el escultor Zlatko Paunov ha ido coleccionando. Y la biblioteca personal con más de 1300 volúmenes.

La ciudad se expande a los dos lados de cauce del rio Tryavna de norte a sur y posee siete puentes que lo cruzan. En el lateral oeste transcurre la línea férrea paralela también al rio.



❶ Cruzamos el rio de nuevo. ❷ Y las vías del ferrocarril. ❸ Y comenzamos a ir subiendo en altura. ❹ Y la señalización de la dirección del hotel.

En un lateral de la montaña, en la calle ul. „Panorama" 15 a un 1km del centro.

Hotel Kalina Palace

LIBRE
GRATIS

Asentado en la falda de la montaña con cinco plantas que se convierten en un mirador sobre este espacio natural, con la ciudad a los pies.

Desde las habitaciones posee terrazas que desde la misma se siente el estar en el corazón de los Balcanes.

Con una comodidad y hospitalidad que se agradece el paso por el mismo y de su restaurante con comida tradicional búlgara.



❶ Las instalaciones del hotel en un claro de la vegetación. ❷ La mayoría de las habitaciones dan a este lado.



❶ Desde nuestra terraza en el último piso.



❷ Las instalaciones en la parte baja.



❸ Con un gran campo de césped.



❹ Y con jardines.

Tryavna se encuentra rodeada de naturaleza con un Parque Natural de 22.022 ha.



Sendero ecológico Tryavna - Bozhentsi



❶ Mires en la dirección que mires, la vegetación frondosa lo inunda por doquier.

Situado en las proximidades del Hotel Kalina Palace.



❶ Distintos paisajes tomados desde sus parte este.



❷ Con Tryavna en l fondo junto al cauce del río.



Los bosques son principalmente cubiertos con una masa de caducifolios y mixtos más comunidades de arbustos y están habitados por una amplia fauna (son zonas protegidas de caza).



Bibliografía

- <https://opoznai.bg/>
-



Camino de Santiago



La ruta del Camino en Bulgaria discurre por el Sendero Europeo E-3 En Bulgaria, el camino sigue la cordillera de las Montañas balcánicas de Pico Kom en la frontera serbia a Cabo Emine en el Mar Negro.

También puedes encontrar en este blog:

- MONASTERIO DE RILA
<https://salidaonlinetravel.files.wordpress.com/2019/12/mc2ba-rila.pdf>
- VELIKO TARNOVO. <https://salidaonlinetravel.files.wordpress.com/2019/11/veliko-tarnovo.pdf>
- NESSEBAR <https://salidaonlinetravel.files.wordpress.com/2019/12/nessebar.pdf>
- PLOVDIV. <https://salidaonlinetravel.files.wordpress.com/2019/12/plovdiv.pdf>
- MUSEO ETNOGRÁFICO DE PLOVDIV.
<https://museode.files.wordpress.com/2019/12/mc2ba-etnogrc381fico-regional.pdf>
- SOFÍA (I) <https://salidaonlinetravel.files.wordpress.com/2020/02/sofia-i.pdf>
- SOFIA (II) <https://salidaonlinetravel.files.wordpress.com/2020/02/sofia-ii.pdf>
- MUSEO ARQUEOLÓGICO DE NESSEBAR
<https://museode.files.wordpress.com/2019/12/mc2ba-arqueolc393gico.pdf>
- MUSEO ARQUEOLÓGICO DE SOFIA.
<https://museode.files.wordpress.com/2020/01/mc2ba-arqueolc393gico-sofc38da.pdf>
- SOZOPOL Iglesia de San Cirilo y San Metodio, Ruinas del Monasterio de San Nicolás, Murallas y Puerta Sur, Casco Antiguo, Casas típicas, Ruinas complejo cristiano de Apollonia, Museo Etnográfico, Monasterio de los Apóstoles, Iglesia de San Ivan, Muro de la fortaleza Norte, Iglesia de San Jorge, Iglesia de La Virgen María, Iglesia San Nicolas el Taumaturgo, Museo Arqueológico, y su Marina..
<https://salidaonlinetravel.files.wordpress.com/2020/02/sozopol.pdf>
- KAZANLAK Museo de la Rosa, Parque Park Rose Garden, Valle de los Tracios, Tumba de Seuthes III y Monasterio Rojdestvo Hristovo, del Nacimiento de Cristo.
<https://salidaonlinetravel.files.wordpress.com/2019/11/kazanlak.pdf>

Espero te sea de utilidad esta información.






Y si tu afición son los Viajes y el Románico, aquí podrás encontrar interesantes informaciones:



<http://crismonen.wordpress.com/>



<http://loscaminosdelatierra.wordpress.com/>



<http://estelasesen.wordpress.com/>



<http://misellos.wordpress.com/>



<http://losgigantesycabezudos.wordpress.com/>



<http://sepulcrode.wordpress.com/>



<http://lascatedrales.wordpress.com/>



<https://castillode.wordpress.com/>



<http://loscaminosdelatierra.wordpress.com/>



<https://loscaminosdesantiago.files.wordpress.com/2012/02/tus-fotos-del-camino.pdf>



<http://loscaminosdesantiago.wordpress.com/>



<http://misviajess.wordpress.com/>



<https://museode.wordpress.com/>



<https://loscaminosdesantiago.wordpress.com/los-caminos-y-el-romanico/>



<http://virgenesromanicas.wordpress.com/>



<http://elrománicoen.wordpress.com/>



<http://elrománicoeu.wordpress.com/>



<http://relojesdesolen.wordpress.com/>