


# MENFIS y SAQQARA



23-8-2020



En las proximidades de El Cairo se encuentra la que capital del antiguo Egipto, y no muy lejos de ella, donde surgieron las primeras pirámides con las famosas mastabas.

<http://misviajess.wordpress.com/>



Croquis itinerario visitas, plano empleado de un folleto turístico.



Datos para organizarse con anticipación al viaje:

-  Museo de Memphis, Badrasheen City Road, Saqqara Village, Mit Rahina, 12921  9   35 LE  8 a 16h.  **Latitud: 29° 50' 57.65" N / Longitud: 31° 15' 18.30" E**
-  Pirámide escalonada de Zoser, Menshah Dahshur Road, Saqqara, Saqqara, 12919,  9    60 LE recito con varios edificios  de 9 a 17h.  **Latitud: 29° 52' 15.95" N / Longitud: 31° 12' 59.45" E**
-  Pirámide de Unas, Manshah Dahshur Road, Saqqara, Saqqara, 12919,  9    Incluida tres tumbas.  de 9 a 17h.  **Latitud: 29° 52' 13.99" N / Longitud: 31° 12' 42.94" E**
-  Oficina de Turismo, La oficina principal está en Misr Travel Tower, Abbassia Square, Cairo Torre de Turismo Misr, Extensión de la Calle Ramses, El Demerdash, El Cairo, 11517,  285-4509/284-1970  **Latitud: 30° 4' 20.45" N / Longitud; 31° 17' 7.66" E**

Salimos hacia el sur de la ciudad para visitar la antigua Menfis, situada en la orilla occidental del Nilo, que fuera residencia de los faraones y capital del Egipto del inicio del periodo dinástico y del Imperio Antiguo.



Situada a 31km por la 75, o por la carretera que discurre paralela al río Nilo Bani Sweit – Guiza.



## Menfis

La localidad de Mit Rahina, es aproximadamente donde estuvo la ciudad de Menfis. Fue la ciudad más poblada del mundo hasta el año 2250 a. C.



1 Jardines junto al museo.



2 - 3 Que visitamos antes de entrar el museo, al fondo Ramsés II.



Menfis, fundada alrededor de 3100 a.C. es la legendaria ciudad de Menes, el rey que unió el Alto y el Bajo Egipto. La tradición dice que Menes fundó la ciudad mediante la creación de diques para proteger la zona de las inundaciones del Nilo.

Llegamos y este lugar con una construcción que protege a la escultura gigantesca de Ramsés II que a finales del S. XIX esta al aire libre. Y que en el exterior, entre los jardines se ha creado un parque arqueológico.



1 En primer plano la escultura de Ramsés II. Reinado desde 1279 hasta 1213 a.C.

Antes de entrar en el recinto donde está la escultura de Ramsés, visitamos el parque, donde se exhiben una serie de piezas arqueológicas que casi todas tratan del Reino Nuevo. (Entre ellas las Mesas de embalsamamiento de los Toros Apis, el animal sagrado de Ptah).

O la Esfinge tallada de alabastro de 1.200 a.C. detrás de la misma esta la estatua de Ramsés II en piedra caliza, y en los diferentes pasillos de los jardines esculturas, sarcófagos, estelas, etc. Algunas del templo demolido de Ptah.



1 La esfinge de alabastro.



2 La esfinge originalmente flanqueaba la entrada sur del Templo de Ptah.

La esfinge de alabastro es del Imperio Nuevo, es la segunda más grande de Egipto. Entramos a ver el coloso de Ramsés.



Se puede ver una estatua colosal y magnífica de Ramsés II, algunas otras estatuas del mismo faraón, una esfinge de calcita de 8 m. de larga y unas 80 Tm. de peso.



1 Escultura colosal de Ramses II en piedra caliza.



2 Estatua con un acabado perfecto por la multitud de detalles en su acabado.

Esta escultura de fina terminación y con grandes detalles, fue encontrada por casualidad en 1820 por el viajero italiano Giovanni Caviglia, originariamente media 13m de largo, estaba en el lateral sur del Templo de Ptah y debido a su tamaño fracaso el intento de haber sido trasladada al museo británico.

Expuesta en este edificio construido al efecto para preservarla, y donde es posible admirarla tanto en sus laterales, como desde el balcón corrido que tiene en la primera planta que te da una perspectiva total de la estatua.

Se encuentra en un estado de conservación perfecto, salvo que le faltan la parte inferior de sus piernas.





❶ En su mano derecha sostiene uno de los sellos. ❷ El nombre del faraón aparece grabado en el pectoral, la hebilla del cinturón y en el hombro derecho. .

Todo el exterior se ha convertido en un pequeño parque arqueológico que recorreremos antes de abandonar Menfis.



❶ Detalle de la mano de Ramsés II ❷ Esfinge de Menfis, realizada en alabastro, de 4.25 m de alto por 8 m de longitud, con un peso aproximado de 80 toneladas. ❸ Imagen de un babuino.

Damos por finalizada la visita, pues salvo el museo y lo expuesto exteriormente, no tiene otro aliciente esta localidad, a excepción de su necrópolis.



❶ Sarcófago de Amenhotep Huy, XIX dinastía. ❷ Entre sus ruinas destacan algunos restos del templo Ptah, como esta cabeza de la diosa Hathor.

A 30 Km. al suroeste de El Cairo, Saqqara forma parte de la gran necrópolis de Menfis.



## Saqqara

En el desierto, se encuentra la necrópolis menfita (Dahshur, Saqqara, Abusir, Gizeh...) con miles de tumbas de faraones, nobles, escribas, cortesanos, personas acomodadas y pueblo llano.



❶ Esta es la pirámide escalonada, de Saqqara o de Djoser. ❷ Tomamos las primeras imágenes desde el bus, sin haber llegado.



❶ Entre las pirámides en esta necrópolis se encuentran al norte la de Teti, Djoser, Unas, Sekmkhet, y hacia el sur Pepi I, Merenre e Isesi.



❶ Además de estas pirámides se encuentran las mastabas de Ty, Neferseshemre, Ankhmahor, Kagemni, Mereruka Ptahhotep, Akhethotep, y hacia el sur Irukaptap, Niankhkanum, Irukaptah, Nefer y Kahy.





Cuenta con una superficie de 15 hectáreas y rodeado por un muro de 545 x 278m.



❶ Entrada al recinto funerario del Faraón Zoser.

❷ Rodeado en parte con estos muros.

En su interior además de la pirámide de Djoser (2628-2609) con su templo funerario en la parte posterior (norte), dispone de unas capillas en su lado este, las tumbas del lado sur junto a otra capilla y en el lado este (a la derecha de la entrada) un templo, altar y las capillas de festival Sed.



❶ Panorámica del complejo en la parte sur con la silueta en el horizonte de la pirámide de Unas (Unas).

Aquí se encuentran enterrados en mastabas, faraones y nobles de las dos primeras dinastías.



❶ Monumental entrada del complejo. A lo largo de sus muros dispone de algunas puertas falsas. ❷ Pirámide Zoser de 66 m de alto a principios de 3ª Dinastía alrededor del 2.700 a.C.

La entrada se hace por una columnata de columnas acanaladas, de no gran altura, de las que hay cuarenta en dos filas simulando troncos de palmera, con un techo que esta reconstruido.



❶ Hacemos nuestro acceso por una columnata que nos traslada a un inmenso patio ❷ Pasillo de entrada. ❸ Con columnas estriadas.



❶ La sala hipóstila. ❷ Extremo opuesto a la entrada que da a una gran explanada.

Al salir de la columnata, se encuentra un gran patio que se empleaba para varias celebraciones, aunque la más importante era la “Fiesta de la Sed”



❶ La pirámide y a su derecha las capillas del complejo y los muros perimetrales de su lado oeste, ❷ Salida de la sala hipóstila.



❶ Todo el contorno del recinto está dotado con unos muros perimetrales, con un gran patio de ceremonias en el centro.



Aquí se encuentra el recinto del faraón Djoser (III dinastía, 2.686 - 2.623 a.C.), el primer edificio en piedra de la historia, y la primera pirámide (escalonada) de Egipto, realizados ambos por el gran arquitecto real Imhotep.



❶ Pirámide escalonada del rey Zoser. ❷ Construida por el Faraón Zoser de la tercera dinastía. Su base no es exactamente cuadrada, 140 x 118 m. Dispone de un corredor a la cámara funeraria de 28m.

Esta fue una de las primeras pirámides, y dado que la primera no fue de satisfacción del faraón, se amplió, y después se reedificó encima otra de mayor tamaño, y este incremento se efectuó en tres ocasiones, por el arquitecto, médico y sacerdote Imhotep. De forma que las dos últimas acumularon mastabas una encima de otra.



❶ Detalle de una de las escaleras que acceden a la tumba meridional. ❷ Con distintos tramos de escaleras para acceder a esta tumba en la parte sur.



❶ Cuenta con unos tramos largos de escaleras. ❷ Y con otras rampas en el interior de la tumba que no visitamos.



Hay también otras pirámides posteriores, como las de Unas, Teti y Userkaf, no tan bien conservadas, y unas mastabas que se pueden visitar, con maravillosas escenas de campo, de pesca, de la vida cotidiana, esculpidas en sus paredes con un nivel de ejecución y un estado de conservación magnífico.



❶ En este lado sur y muy próxima al complejo, está la pirámide de Ounas. ❷ Al fondo las siluetas de las pirámides de Menerá y Pepi II. ❸ Menero I (2255-2246). Pepi II (2246-2152) es el último rey de la 6ª dinastía.




❶ A la derecha de la salida de la sala hipóstila se encuentra el templo. ❷ Tumba (mastaba) de Mereruka c. 2300 a.C. fue un canciller del faraón de la 6ª dinastía Teti. Su decoración representa pasajes de la vida cotidiana. Como campos de cultivo, el ganado, escenas de caza y pesca, o el trabajo de los artesanos. ❸ Relieves de las tumbas de Saqqara.

Dejamos el complejo y recorreremos algunas de las tumbas próximas. Esta necrópolis funcionó desde 3.050 a.C. hasta la época cristiana en el 540 d.C.

Esta amplia necrópolis se extiende a lo largo de esta meseta de Saqqara con 8km de largo, siendo la más grande del antiguo imperio egipcio.


También se puede visitar el Museo Imhotep que es gratuito con las piezas de las excavaciones.



❶ Tumba de Sesheshat Idut. La princesa Idut era hija de Unas, rey de la Dinastía V. Fue descubierta por Cecil Firth en 1927. La tumba se encuentra en el lado norte de la calzada de Unas al sur del complejo de Dyeser. ❷ Diversas imágenes de las tumbas de Saqqara.



El Serapeum, especie de catacumba con cientos de metros de galerías, donde eran enterrados los toros sagrados de Apis (representación del dios Ptah, dios creador, y más tarde, del dios Osiris) después de ser embalsamados, fue descubierto en 1.850 por el francés Mariette y es otra de las interesantes visitas que se pueden hacer en Saqqara.



❶ Tumba de Irukaptah ('la tumba de los carniceros') se encuentra cerca de la curva en la calzada de Unas. En la parte oriental de la tumba, en la que también están enterrados al menos diez miembros de la familia del propietario, se tallaron en la roca diez grandes y coloridas estatuas en alto relieve unas pertenecen a la familia y otra a él. Su dueño era jefe de los carniceros en la Corte Real durante la Quinta Dinastía. ❷ Otra imagen de las tumbas de Saqqara.



❶ Situación. Mapa original de finales del siglo XIX del prestigioso Bibliographische Institute Leipzig (Alemania).

Ya de vuelta en El Cario, aprovechamos las últimas horas.

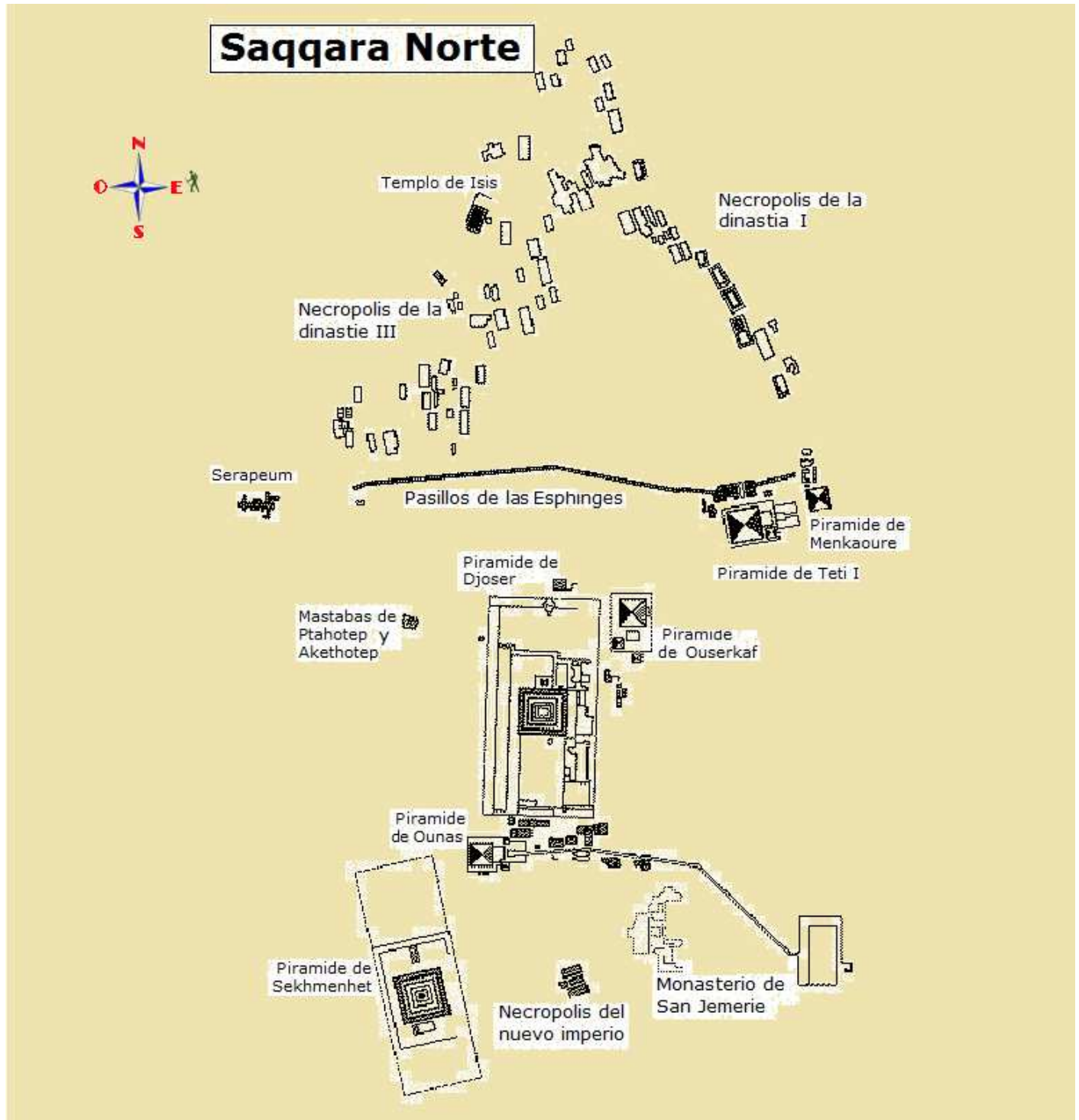
En el distrito de Nasr para conmemorar a los que perdieron la vida en la guerra (Guerra de Yom Kipur) de octubre de 1973 el presidente Anwar Sadat inauguró este monumento

en 1975, y que es la tumba del mismo tras su asesinato en 1981. 📍 30°03'54"N 31°18'50"E



❶ El monumento tiene forma de pirámide hueca con una altura de 37m. ❷ Monumento al soldado desconocido. .Diseño del artista Sami Rafi

En el centro de la misma hay un cubo de basalto que representa la tumba del soldado desconocido. En esta plaza fue asesinado el presidente Anwar Sadat por un grupo de radicales en un desfile militar.



● Croquis con los emplazamientos de las pirámides y mastabas de Saqqara de: <https://www.maravillas-del-mundo.com/Piramides-de-Egipto/Necropolis-de-Saqqara.php>.

También puedes encontrar en este blog:

- ABU SIMBEL Templo Grande de Ramsés II y Templo Pequeño de Nefertari.  
<https://salidaonlinetravel.files.wordpress.com/2020/08/abu-simbel.pdf> de Saqqara
- ASWAN La Gran Presa, Cantera del Obelisco, Pueblo Nubio, Paseo en faluca por el Nilo, y Templo Filae.  
<https://salidaonlinetravel.files.wordpress.com/2020/08/aswan.pdf>
- EDFÚ: Templo de Horus, y KOM OMBO: Templo de Haroeris y Sobek.  
<https://salidaonlinetravel.files.wordpress.com/2020/08/edfu-kom-ombo.pdf>



- EL CAIRO (I) La Esfinge, Las pirámides de Guiza, y el Museo de las Antigüedades Egipcias. <https://salidaonlinetravel.files.wordpress.com/2020/08/el-cairo-i.pdf>
- EL CAIRO (II) Mezquita de Alabastro, Mezquita Al-Azhar, La ciudadela de Saladino, La ciudad de los Muertos, Mezquita Qaytbay y Zona del Khan el-Khalili. <https://salidaonlinetravel.files.wordpress.com/2020/08/el-cairo-ii.pdf>
- ALGARVE (III) Albufeira, Loulé y Fortaleza de Sagres. <https://misviajess.files.wordpress.com/2018/09/algarve-iii.pdf>


***Espero te sea de utilidad esta información.***



**Y si tu afición son los Viajes y el Románico, aquí podrás encontrar interesantes informaciones:**



<http://crismonen.wordpress.com/>



<http://loscaminosdelatierra.wordpress.com/>



<http://estelases.wordpress.com/>



<http://misellos.wordpress.com/>



<http://losgigantesycabezudos.wordpress.com/>



<http://sepulcrode.wordpress.com/>



<http://lascatedrales.wordpress.com/>



<https://castillode.wordpress.com/>



<https://loscaminosdelatierra.wordpress.com/>



<https://loscaminosdesantiago.files.wordpress.com/2012/02/tus-fotos-del-camino2.pdf>



<http://loscaminosdesantiago.wordpress.com/>



<http://misviajess.wordpress.com/>



<https://museode.wordpress.com/>



<https://loscaminosdesantiago.wordpress.com/los-caminos-y-el-románico/>



<https://loscaminosdesantiago.wordpress.com/los-caminos-y-el-románico/>



<https://loscaminosdesantiago.wordpress.com/los-caminos-y-el-románico/>



<http://virgenesromanicas.wordpress.com/>



<http://elrománicoen.wordpress.com/>



<http://elrománicoeu.wordpress.com/>



<http://relojesdesolen.wordpress.com/>